

NORINA e MARCELLO

SPOSI 17 LUGLIO 2010



Dopo un lungo cammino di bellissime esperienze in giro per l'Italia ed in cima ai monti, abbiamo deciso di vivere il nostro viaggio di nozze in una terra lontana e per noi sconosciuta: l' Islanda. Terra di fuoco e ghiaccio dove la natura sovrana rende affascinante ed unica la sua visita.

L'itinerario prescelto prevede un self-drive ad anello da Reykjavik costeggiando l'intero perimetro dell'isola in senso antiorario.

19 Luglio 2010: Partenza Cogoletto-Milano Malpensa-Reykjavik


Dopo esserci riposati un paio di giorni, mettiamo in valigia cappotti, guanti, maglioni e costumi da bagno per partire alla volta di Milano Malpensa dove ci aspetta l'aereo che ci porterà in Islanda (vulcano permettendo?!?!). Arriviamo di notte e quindi, di corsa, andiamo a dormire.

20 Luglio 2010: Reykjavik-Geysir-Fludir (200 Km)

Giornata dedicata alla visita del parco di Thingvellir, della gola di Almannagjá, della cascata Gullfoss e dell'area di Geysir.



cascata di Gullfoss



Geysir

21 Luglio 2010: Fludir-Kirkjubaejarklaustur (310 km)

Costeggiando il ghiacciaio di Myrdalsjokull, visitiamo la cascata di Skogafoss e il promontorio di Dyrhóey habitat naturale di numerose specie di uccelli marini.



Cascata di Skogafoss



Promontorio Dyrhóey

22 Luglio 2010: Kirkjubaejarklaustur-Hofn (200 km)

Attraversiamo la valle morenica di Skeidararsandur per raggiungere il grande parco islandese Skaftafell, situato ai piedi del ghiacciaio del Vatnajokull. Proseguiamo per la laguna glaciale di Jokulsarlon.



Paco naturale di Skaftafell (immagini varie)



Laguna glaciale di Jokulsarlon

3 Luglio 2010: Hofn-Egilsstadir (330 km)

Partiamo per i fiordi orientali ammirando spettacolari scogliere e attraversando piccoli villaggi di pescatori. Pernottamento nei dintorni di Egilsstadir.



Egilsstadir

24 luglio 2010: Egilsstadir-Husavik (300 km)

Attraversiamo l'altopiano di Modrudalsoraefi, proseguiamo per la cascata di Dettifoss tra le più potenti d'Europa e, passando dal canyon di Asbyrgi e dalla penisola di Tjornes, arriviamo a Husavik pernottando, poi, nei pressi del lago Myvatn.



Husavik



Cascata di Dettifoss



Canyon di Asbyrgi

25 Luglio 2010: Myvatn-Akureyri (100-200 km)

Giornata intensa dedicata alla visita della riserva naturale del lago Myvatn e delle aree circostanti, il fiume Laxa, gli pseudocrateri di Stutustadir, Namaskadr, Krafla e Askja. Se il meteo è dalla nostra, in alternativa alla visita alla caldera dell'Askja, procederemo con l'avvistamento di balene partendo da Husavik. A fine giornata pernosteremo a Akureyri.



Namaskadr, zona geotermale



Lago Myvatn



i due laghi dentro il cratere dell' Askja

26 Luglio 2010: Akureyri-Varmahlid (100 km)

Visitiamo la capitale del nord, Akureyri, per proseguire verso la zona di Skagafjordur famosa per l'allevamento di cavalli. Pernottamento a Varmahlid.



Tipico cavallo islandese



Akureyri

27 Luglio 2010: Skagafjordur-Isafjordur (400 km)

Giornata dura. Raggiungiamo Isafjordur, la più importante cittadina dei fiordi occidentali, passando per Steingrimsfjorður, il piccolo villaggio di pescatori Holmavik e costeggiando l'Isafjardardjup.



Isafjordur



28 luglio 2010: Isafjordur


Giornata dedicata all'esplorazione di questa zona tra le più selvagge dell'Islanda.



Nei pressi di Isafjordur

29 luglio 2010: Isafjordur-Flokalundur (250 km)

Partiamo alla scoperta dei bellissimi fiordi occidentali passando per Patreksfjordur a Latrabjarg, dove si possono ammirare 12 km di scogliere alte fino a 444 m, regno incontrastato della più numerosa colonia di uccelli marini dell'Islanda.



pulcinelle di mare islandese che non si fan mancar di nulla.....



uria



coppia di Fulmari



Patreksfjordur



Latrabjarg



30 Luglio 2010: Flokalundur-Borgarnes

Con il traghetto Baldur, si attraversa il Breydafjordur passando dall'isola Flatey, e si raggiunge la penisola dello Snaefellsnes.



Flatey

31 Luglio 2010: Borgarnes-Reykjavik (460 km)

Visitiamo la penisola dominata dal ghiacciaio del Snæfellsjökull. Proseguendo in direzione sud via Hvalfjordur, si raggiunge la capitale del paese, Reykjavik.



cima del Snæfellsjökull

01 Agosto 2010: Reykjavik


Visitiamo la capitale del paese e della penisola del Reykjanes alla scoperta della Laguna Blu.



Immagini di Reykjavik

02 Agosto 2010: Reykjavik-Cogoleto

Rientriamo (peccato!!!!!!) in Italia con un bagaglio pieno di foto e la nostalgia di un luogo incantato ringraziando di cuore quanti avranno contribuito alla realizzazione di questo splendido viaggio.



Cogoleto notre amour

Norina e Marcello